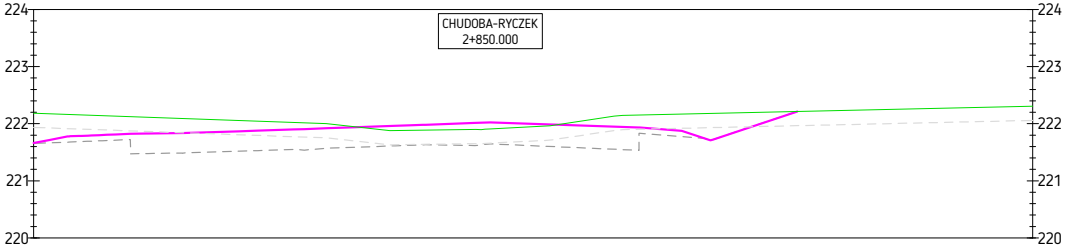
CHUDOBA-RYCZEK
2+850.000
224
223
222
221
220

Odsunięcia od osi	-8.00	-7.36	-6.31	-5.10	-3.45	-2.37	-1.14	0.00	2.59	3.84	5.38	9.50
Rzędne drogi	221.66	221.78	221.82	221.85	221.90	221.94	221.98	222.02	221.93	221.71	222.22	
Rzędne terenu	222.19	222.16	222.13	222.08	222.02	221.95	221.89	221.91	222.15	222.18	222.22	222.31

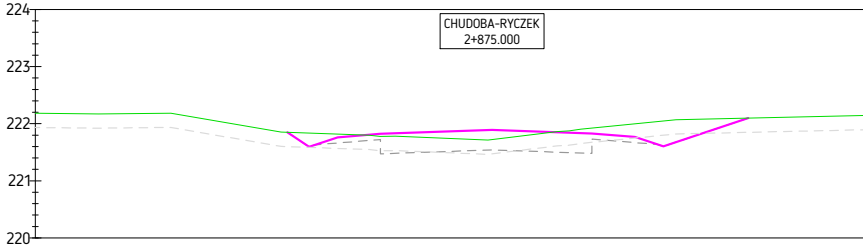
CHUDOBA-RYCZEK
2+875.000
224
223
222
221
220

Odsunięcia od osi	-8.00	-3.59	-3.21	-1.96	0.00	1.75	3.00	4.49
Rzędne drogi		221.85	221.60	221.82	221.89	221.83	221.60	222.10
Rzędne terenu	222.18	221.85	221.84	221.78	221.72	221.92	222.05	222.10

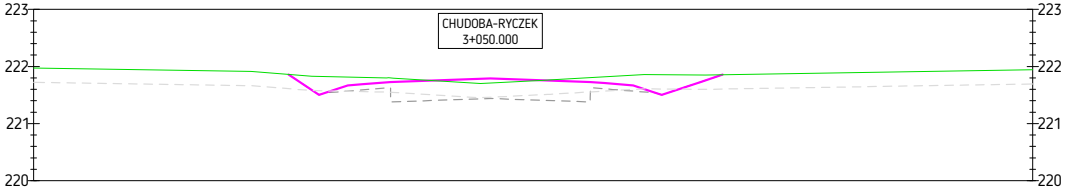
CHUDOBA-RYCZEK
3+050.000
223
222
221
220

Odsunięcia od osi	-8.00	-3.53	-3.33	-2.25	-1.17	0.00	1.75	2.83	4.07	9.50
Rzędne drogi		221.86	221.72	221.69	221.75	221.79	221.73	221.56	221.86	
Rzędne terenu	221.97	221.86	221.85	221.81	221.76	221.71	221.80	221.86	221.86	221.94


CHUDOBA-RYCZEK
3+075.000
223
222
221
220

Odsunięcia od osi	-8.00	-3.40	-3.00	-1.75	0.00	1.75	3.00	3.64
Rzędne drogi		221.60	221.34	221.56	221.63	221.56	221.34	221.55
Rzędne terenu	221.70	221.60	221.59	221.60	221.49	221.55	221.56	221.55

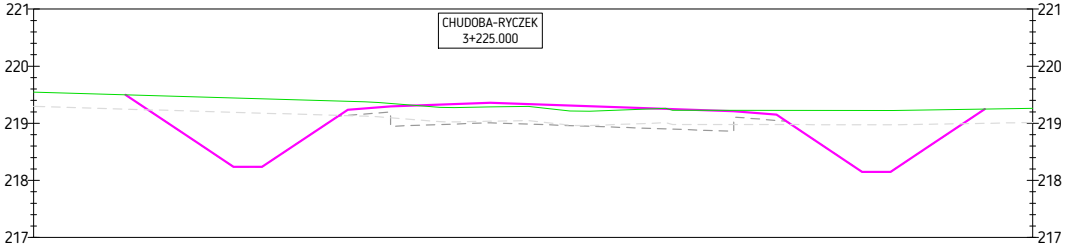
CHUDOBA-RYCZEK
3+225.000
221
220
219
218
217

Odsunięcia od osi	-8.00	-6.39	-5.10	-4.50	-4.00	-2.50	-1.75	0.00	4.26	5.01	5.18	5.18	6.51	7.01	7.61	8.66	9.50
Rzędne drogi		219.50	218.64	218.24	218.24	219.24	219.30	219.36	219.21	219.15	219.04	219.04	218.15	218.15	218.55	219.25	
Rzędne terenu	219.54	219.50	219.46	219.44	219.43	219.38	219.35	219.29	219.23	219.23	219.23	219.23	219.22	219.22	219.23	219.25	219.26

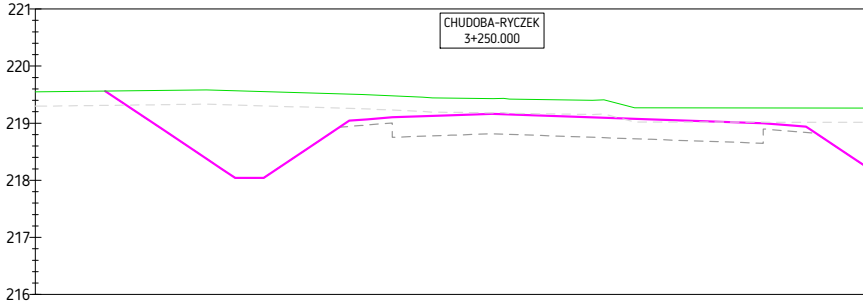
CHUDOBA-RYCZEK
3+250.000
221
220
219
218
217
216

Odsunięcia od osi	-8.00	-6.78	-5.78	-5.10	-4.75	-4.50	-4.29	-4.00	-3.12	-2.50	-2.19	-1.75	-0.72	0.00	2.78	4.75	5.19	5.50	5.57	5.67	5.67	5.67	6.22
Rzędne drogi		219.56	218.90	218.44	218.21	218.04	218.04	218.04	218.63	219.04	219.07	219.10	219.14	219.16	219.07	219.00	218.96	218.94	218.89	218.82	218.82	218.82	218.46
Rzędne terenu	219.55	219.56	219.57	219.58	219.57	219.57	219.56	219.55	219.53	219.51	219.50	219.48	219.44	219.43	219.27	219.27	219.27	219.27	219.27	219.27	219.27	219.27	219.27

297x1775

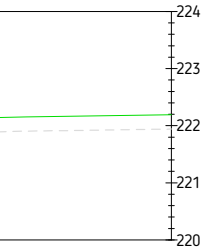
224
223
222
221
220

	9.50
	222.19

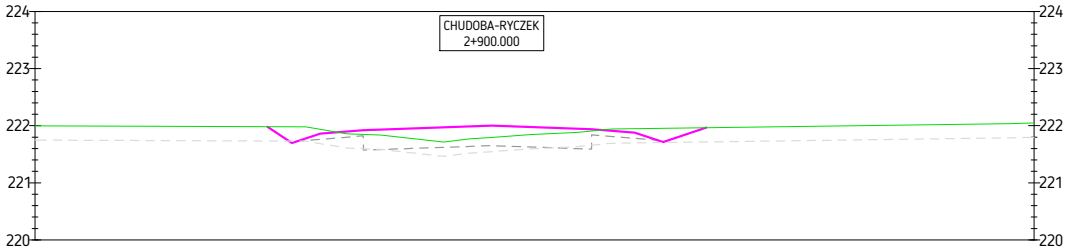
CHUDOBA-RYCZEK
2+900.000
224
223
222
221
220

Odsunięcia od osi	-8.00	-3.93	-3.50	-2.25	0.00	1.75	3.00	3.76	9.50
Rzędne drogi		221.98	221.70	221.92	222.00	221.94	221.71	221.97	
Rzędne terenu	222.00	221.98	221.98	221.85	221.80	221.91	221.96	221.97	222.05

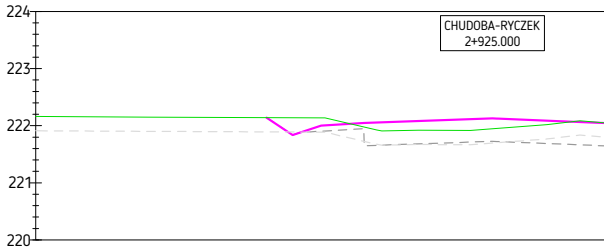
CHUDOBA-RYCZEK
2+925.000
224
223
222
221
220

Odsunięcia od osi	-8.00	-3.96	-3.50	-2.25	0.00	1.19
Rzędne drogi		222.14	221.84	222.05	222.13	222.08
Rzędne terenu	222.16	222.14	222.14	221.98	221.95	222.05

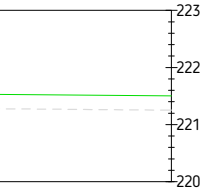
223
222
221
220

	9.50
	221.50

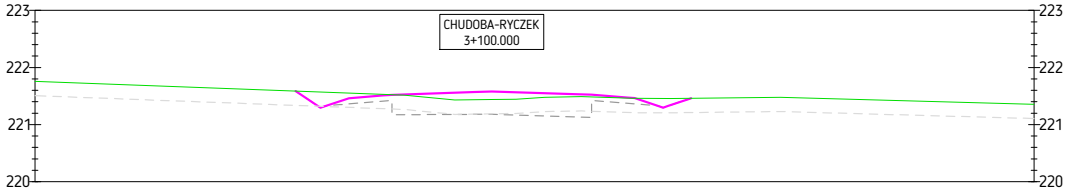
CHUDOBA-RYCZEK
3+100.000
223
222
221
220

Odsunięcia od osi	-8.00	-3.44	-2.90	-1.75	0.00	1.46	2.50	3.49	9.50
Rzędne drogi		221.59	221.33	221.52	221.58	221.53	221.46	221.46	
Rzędne terenu	221.76	221.59	221.57	221.52	221.44	221.49	221.46	221.46	221.36

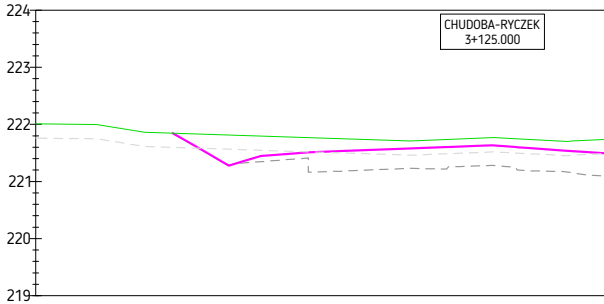
CHUDOBA-RYCZEK
3+125.000
224
223
222
221
220
219

Odsunięcia od osi	-8.00	-5.60	-4.94	-3.94	-2.48	-1.45	0.00	1.26
Rzędne drogi		221.85	221.47	221.46	221.54	221.58	221.63	221.54
Rzędne terenu	222.01	221.85	221.83	221.79	221.75	221.71	221.77	221.70

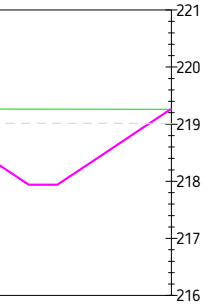
221
220
219
218
217
216

7.00	7.29	7.50	7.85	8.10	8.90	9.49	9.50
217.94	217.94	217.94	218.17	218.34	218.87	219.26	
219.26	219.26	219.26	219.26	219.26	219.26	219.26	219.26

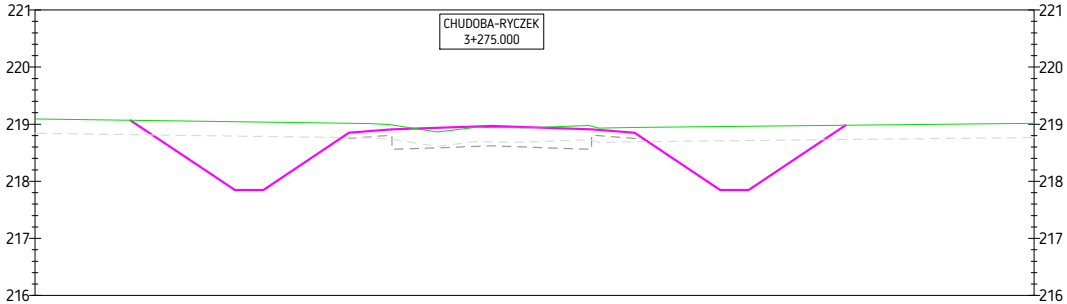
CHUDOBA-RYCZEK
3+275.000
221
220
219
218
217
216

Odsunięcia od osi	-8.00	-6.33	-5.10	-4.50	-4.00	-2.50	-1.75	0.00	1.75	2.50	4.00	4.50	5.10	6.20	9.50
Rzędne drogi		219.07	218.25	217.85	217.85	218.85	218.91	218.97	218.91	218.85	217.85	217.85	218.25	218.98	
Rzędne terenu	219.09	219.07	219.05	219.04	219.03	219.01	218.99	218.94	218.96	218.94	218.96	218.96	218.97	218.98	219.02

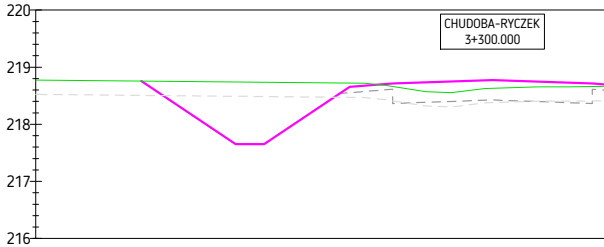
CHUDOBA-RYCZEK
3+300.000
220
219
218
217
216

Odsunięcia od osi	-8.00	-6.15	-5.10	-4.50	-4.00	-2.50	-1.75	0.00	1.75
Rzędne drogi		218.76	218.05	217.65	217.65	218.65	218.71	218.78	218.71
Rzędne terenu	218.77	218.76	218.75	218.74	218.74	218.72	218.66	218.63	218.66

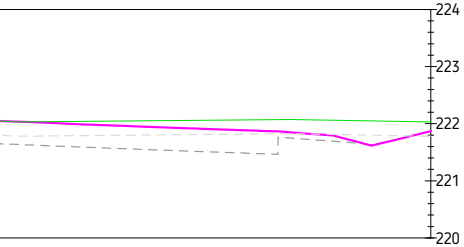
224
223
222
221
220

2.26	3.28	4.39	5.51	6.83	8.02	9.28	9.50
222.04	222.00	221.95	221.91	221.87	221.73	221.82	221.87
222.03	222.04	222.05	222.06	222.07	222.06	222.03	222.03

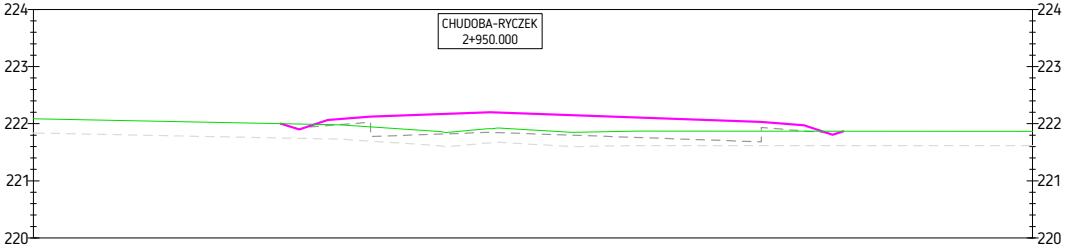
CHUDOBA-RYCZEK
2+950.000
224
223
222
221
220

Odsunięcia od osi	-8.00	-3.67	-3.35	-2.10	0.00	4.75	6.00	6.18	9.50
Rzędne drogi		222.00	221.90	222.13	222.20	222.03	221.81	221.87	
Rzędne terenu	222.09	222.00	221.99	221.94	221.91	221.87	221.87	221.87	221.87

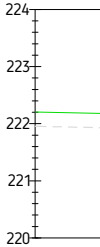
224
223
222
221
220

Odsunięcia od osi	-8.00
Rzędne drogi	
Rzędne terenu	222.21

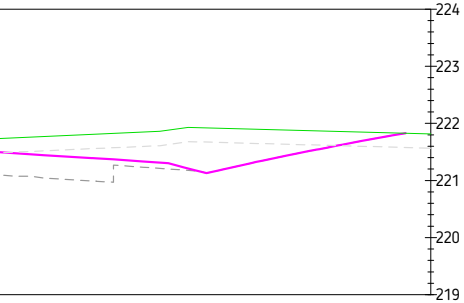
224
223
222
221
220
219

2.29	3.56	4.90	6.33	7.38	8.40	9.06	9.50
221.47	221.39	221.30	221.30	221.52	221.71	221.83	
221.75	221.81	221.88	221.90	221.87	221.85	221.83	221.82

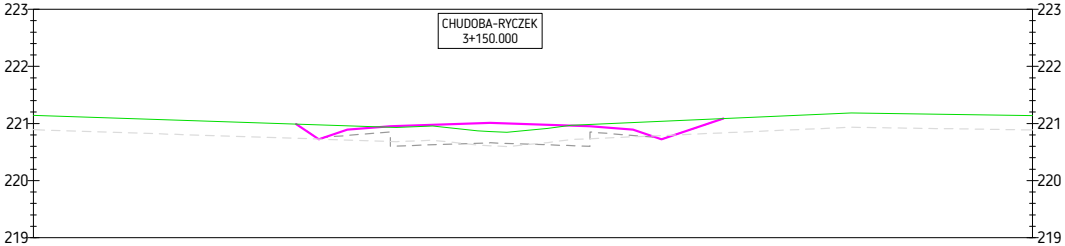
CHUDOBA-RYCZEK
3+150.000
223
222
221
220
219

Odsunięcia od osi	-8.00	-3.40	-3.00	-1.75	0.00	1.75	3.00	4.09	9.50
Rzędne drogi		220.99	220.72	220.95	221.01	220.95	220.72	221.09	
Rzędne terenu	221.14	220.99	220.98	220.94	220.86	220.98	221.04	221.09	221.14

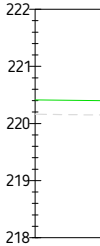
222
221
220
219
218

Odsunięcia od osi	-8.00
Rzędne drogi	
Rzędne terenu	220.41

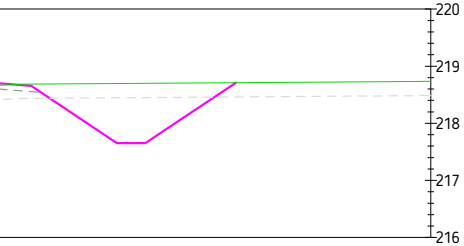
220
219
218
217
216

2.50	2.67	2.67	4.00	4.50	5.10	6.09	9.50
218.65	218.54	218.54	217.65	217.65	218.05	218.71	
218.69	218.69	218.69	218.70	218.70	218.70	218.71	218.74

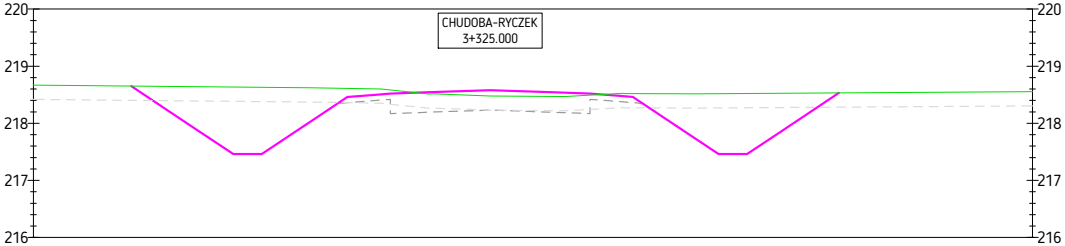
CHUDOBA-RYCZEK
3+325.000
220
219
218
217
216

Odsunięcia od osi	-8.00	-6.29	-5.89	-5.10	-4.90	-4.50	-4.33	-4.00	-3.00	-2.50	-2.00	-1.75	-1.17	0.00
Rzędne drogi		218.65	218.38	217.86	217.73	217.46	217.46	217.46	218.13	218.46	218.50	218.52	218.54	218.58
Rzędne terenu	218.67	218.65	218.65	218.64	218.64	218.63	218.63	218.63	218.62	218.61	218.60	218.58	218.52	218.48

Odsunięcia od osi	1.17	1.75	2.25	2.50	2.56	2.67	2.67	2.67	3.11	4.00	4.33	4.50	4.70	5.10
Rzędne drogi	218.54	218.52	218.48	218.46	218.42	218.35	218.35	218.35	218.05	217.46	217.46	217.46	217.59	217.86
Rzędne terenu	218.47	218.49	218.52	218.52	218.52	218.52	218.52	218.52	218.52	218.52	218.52	218.52	218.52	218.53

Odsunięcia od osi	5.43	6.11	9.50
Rzędne drogi	218.08	218.53	
Rzędne terenu	218.53	218.53	218.55

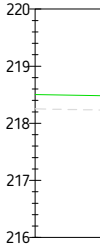
220
219
218
217
216

Odsunięcia od osi	-8.00
Rzędne drogi	
Rzędne terenu	218.50

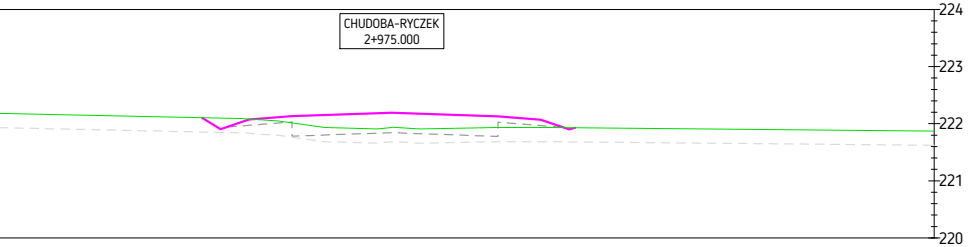
CHUDOBA-RYCZEK
2+975.000
224
223
222
221
220

-3.32	-3.00	-1.75	0.00	1.86	3.11	3.21	9.50
222.10	221.91	222.13	222.19	222.13	221.90	221.93	
222.10	222.10	222.01	221.94	221.93	221.93	221.93	221.87

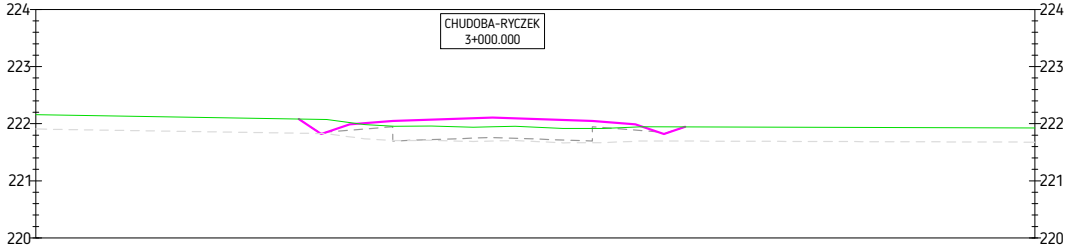
CHUDOBA-RYCZEK
3+000.000
224
223
222
221
220

Odsunięcia od osi	8.00	-3.39	-3.00	-1.75	0.00	1.75	3.00	3.37	9.50
Rzędne drogi		222.08	221.82	222.05	222.11	222.05	221.82	221.95	
Rzędne terenu	222.16	222.08	222.08	221.96	221.95	221.92	221.95	221.95	221.93

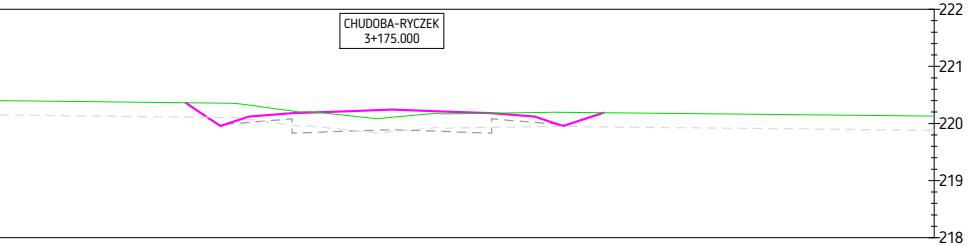
CHUDOBA-RYCZEK
3+175.000
222
221
220
219
218

-3.61	-2.79	-1.75	0.00	1.75	3.00	3.71	9.50
220.36	220.03	220.18	220.24	220.18	219.95	220.19	
220.36	220.35	220.22	220.11	220.18	220.20	220.19	220.13

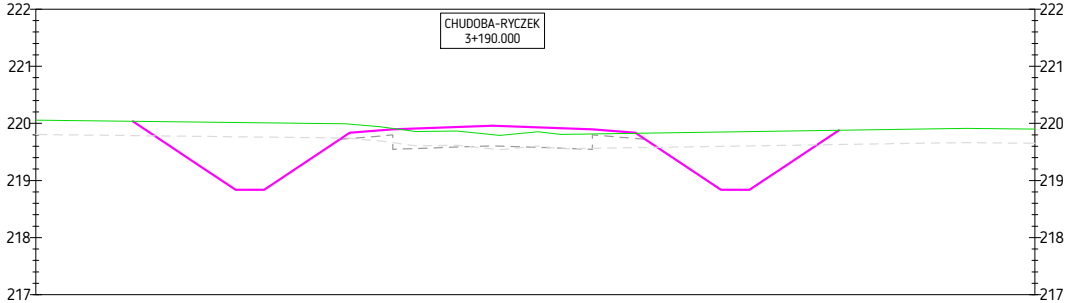
CHUDOBA-RYCZEK
3+190.000
222
221
220
219
218
217

Odsunięcia od osi	8.00	-6.30	-5.10	-4.50	-4.00	-2.50	-1.75	0.00	1.75	2.50	2.67	2.67	4.00	4.50	5.10	6.06	9.50
Rzędne drogi		220.04	219.24	218.84	218.84	219.84	219.90	219.96	219.90	219.84	219.72	219.72	218.84	218.84	219.24	219.88	
Rzędne terenu	220.06	220.04	220.02	220.02	220.01	219.99	219.91	219.80	219.81	219.83	219.83	219.83	219.85	219.86	219.86	219.88	219.90

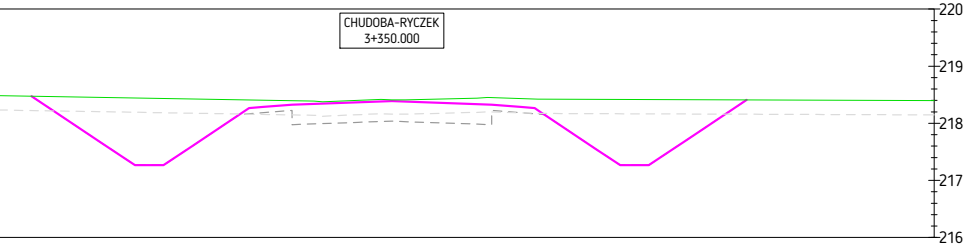
CHUDOBA-RYCZEK
3+350.000
220
219
218
217
216

-6.31	-5.91	-5.10	-4.70	-4.50	-4.33	-4.00	-3.50	-2.50	-2.25	-1.75	-0.58	0.00	1.17	1.75	2.25	2.50	2.61	2.67	2.67	2.67	3.56	4.00	4.17	4.50	4.90	5.10	5.47	6.21	9.50
218.47	218.20	217.67	217.40	217.27	217.27	217.27	217.60	218.27	218.29	218.33	218.37	218.39	218.35	218.33	218.29	218.27	218.19	218.15	218.15	218.15	217.56	217.27	217.27	217.27	217.53	217.67	217.91	218.41	
218.47	218.47	218.45	218.45	218.44	218.44	218.43	218.43	218.41	218.40	218.40	218.40	218.41	218.43	218.45	218.43	218.42	218.42	218.42	218.42	218.42	218.42	218.42	218.42	218.41	218.41	218.41	218.41	218.41	218.40


CHUDOBA-RYCZEK
3+375.000
220
219
218
217
216

Odsunięcia od osi	8.00	-6.45	-5.10	-4.50	-4.00	-2.50	-1.75	0.00	1.75	2.50	2.67	2.67	4.00	4.50	5.10	6.25	9.50
Rzędne drogi		218.37	217.47	217.07	217.07	218.07	218.13	218.19	218.13	218.07	217.96	217.96	217.07	217.07	217.47	218.24	
Rzędne terenu	218.44	218.37	218.31	218.29	218.27	218.20	218.16	218.23	218.23	218.22	218.22	218.22	218.23	218.23	218.23	218.24	218.25

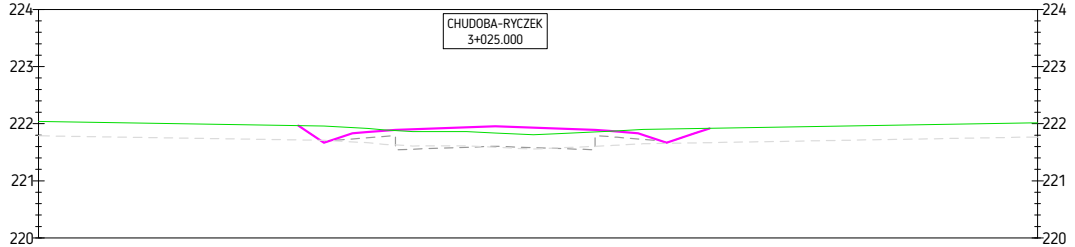
CHUDOBA-RYCZEK
3+025.000
224
223
222
221
220

Odsunięcia od osi	-8.00	-3.45	-3.29	-2.25	-1.17	0.00	1.75	3.00	3.76	9.50
Rzędne drogi		221.97	221.86	221.85	221.91	221.95	221.89	221.67	221.92	
Rzędne terenu	222.04	221.97	221.96	221.92	221.86	221.84	221.86	221.91	221.92	222.02

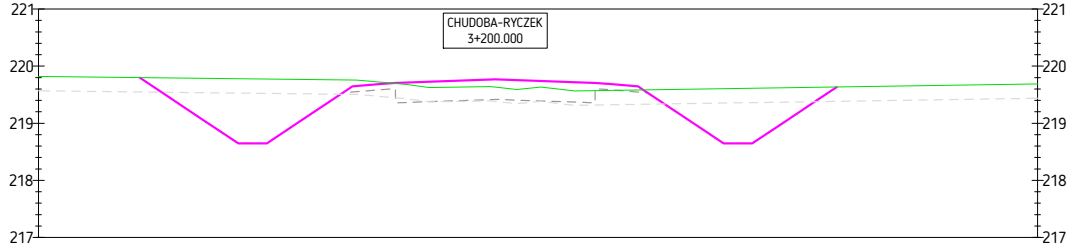
CHUDOBA-RYCZEK
3+200.000
221
220
219
218
217

Odsunięcia od osi	-8.00	-6.23	-5.85	-5.10	-4.90	-4.50	-4.17	-4.00	-3.50	-2.50	-2.00	-1.75	-1.17	0.00	1.17	1.75	2.00	2.50	2.61	2.67	2.67	2.67	3.56	4.00	4.17	4.50	4.70	5.10	5.68	5.98	9.50
Rzędne drogi		219.80	219.54	219.05	218.91	218.65	218.65	218.65	218.98	219.65	219.69	219.71	219.73	219.77	219.73	219.71	219.69	219.65	219.57	219.53	219.53	219.53	218.94	218.65	218.65	218.65	218.78	219.05	219.43	219.63	
Rzędne terenu	219.82	219.80	219.79	219.78	219.78	219.78	219.77	219.77	219.77	219.76	219.72	219.70	219.63	219.63	219.59	219.57	219.57	219.58	219.58	219.58	219.58	219.58	219.60	219.60	219.61	219.61	219.61	219.62	219.63	219.63	219.69

Legenda:

- 🟩 - teren istniejący
- ╌ - poziom po ściągnięciu humusu
- 🟪 - poziom góry konstrukcji
- ╌ - poziom dołu konstrukcji

WK PROJEKT Krzysztof Wiktorzak
Piotrówka, ul. 1 Maja 4A, 47-133 Jemielnica
NIP 756-186-12-98, REGON 360923800
tel. +48 600 108 351, e-mail: biuro@wkprojekt.eu

Inwestor	**PGL LP NADLEŚNICTWO OLESNO** ul. Gorzowska 74, 46-300 Olesno tel. +48 34 358 22 04-05, fax +48 34 358 28 72 e-mail: olesno@katowice.lasy.gov.pl https://olesno.katowice.lasy.gov.pl				
Nazwa obiektu	DROGA LEŚNA W LEŚNICTWIE CHUDOBA				
Przedsięwzięcie	**PRZEBUDOWA DROGI LEŚNEJ CHUDOBA-RYCZEK W LEŚNICTWIE CHUDOBA**				
Tytuł rysunku	**PRZEKROJE POPRZECZNE**				
Funkcja	Imię i nazwisko	Numer uprawnień	Data sporządzenia	Podpis	Stadium: **PB-W**
Projektant	mgr inż. Mirosław Sieja	29/95/OP	05/2024		Skala: 1:100
Opracował	mgr inż. Krzysztof Wiktorzak	---	05/2024		Nr rys.: 5.6

RYSUNKI ORAZ WSZELKIE INFORMACJE ZAWARTE W PROJEKCIE SĄ WŁASNOŚCIĄ WK PROJEKT KRZYSZTOF WIKTORZAK I NIE MOGĄ BYĆ BEZ PISEMNEJ ZGODY POWIELANE, KOPIOWANIE ANI UDOSTĘPNIANE STRONIE TRZECIEJ